




Podczas realizacji prac stosować wygradzenie wg schematu nr 1 lub 2.

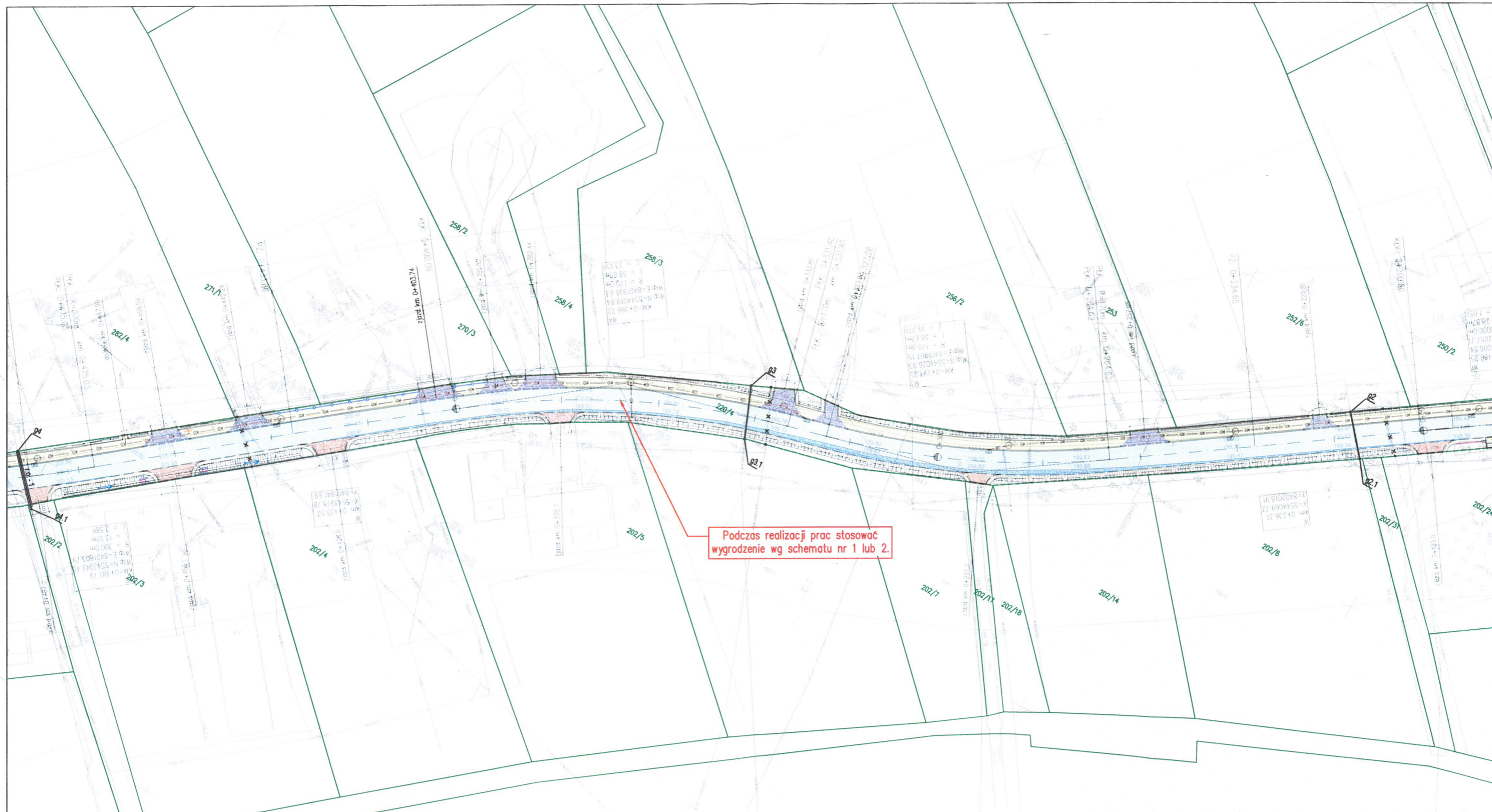
**LEGENDA:**

-  A-17 ist. - istniejące oznakowanie pionowe
-  - istniejące oznakowanie poziome
-  A-14 tymczas. - projektowane oznakowanie tymczasowe

W przypadku prowadzenia robót wymagających wygradzenia większej części jezdni (np. przy rozładunku materiałów budowlanych) planowane jest sterowanie ruchem wahadłowo przez osoby do tego uprawnione.




Prace w rejonie skrzyżowań prowadzić przy ręcznym sterowaniu ruchem na wlotach podporządkowanych.

Wykonawca: <b>STRABAG</b>		Inwestor: Gmina Pawtosiów Pawtosiów 88 37-500 Jarostaw	
Nazwa inwestycji: "Przebudowa dróg gminnych na terenie gm. Pawtosiów Zadanie nr 7 - droga publiczna nr 111602 dz. nr ewid. 220/4 obręb Tywonía od km 0+087,00 do km 1+066,00"			
Tytuł rysunku: Oznakowanie i zabezpieczenie miejsca robót na czas przebudowy drogi gminnej			
Obiekt: DROGA	Stadium: PTOR	Skala: 1:500	Data: 02.2026
Funkcja: mgr inż. Katarzyna Andrejko		Specjalność: DROGOWA	Nr rys.: 2.1
Opracowujący: mgr inż. Katarzyna Andrejko		Podpis: <i>t. Andrejko</i>	



Podczas realizacji prac stosować wygradzenie wg schematu nr 1 lub 2.

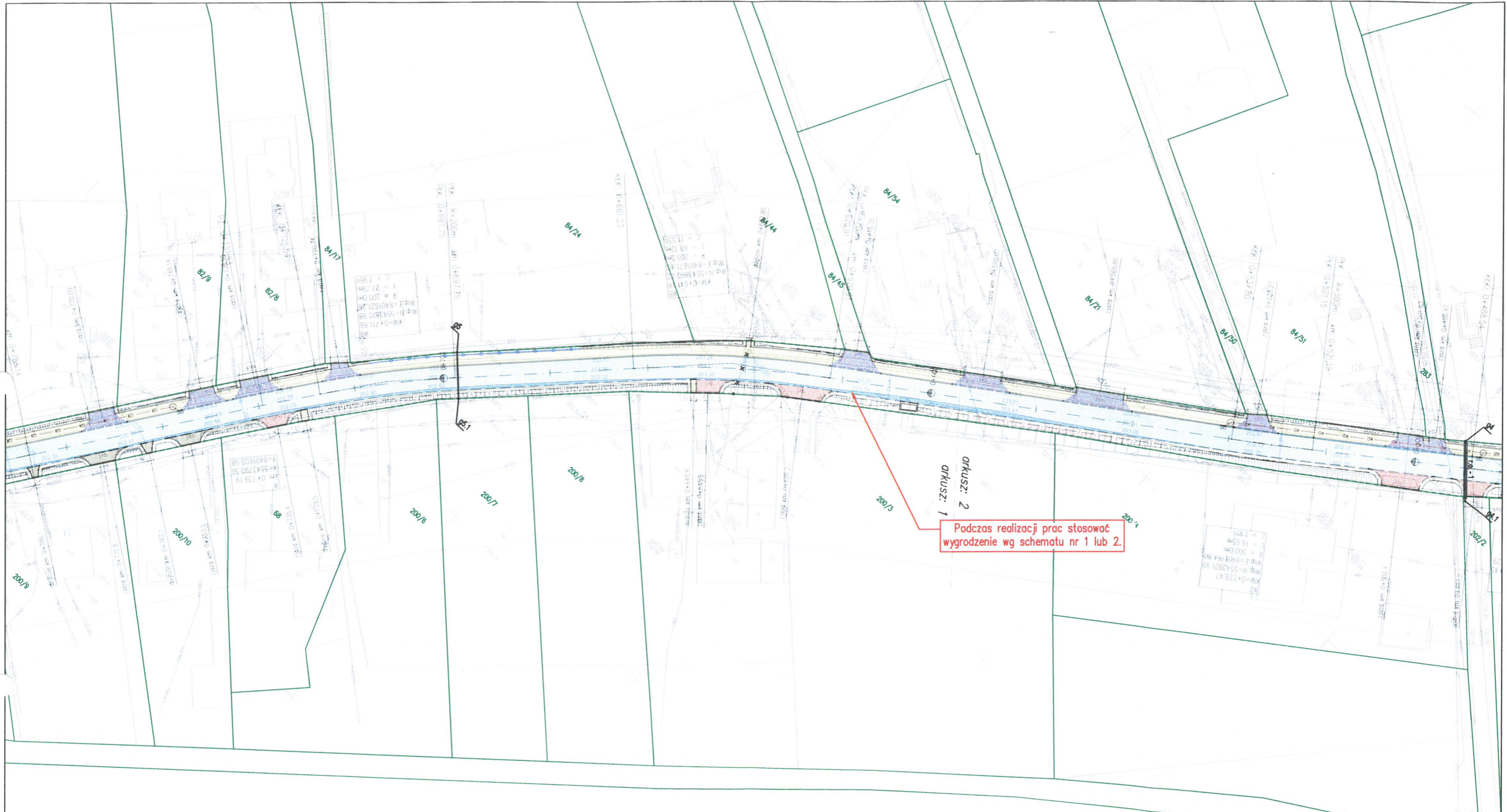
**LEGENDA:**

-  A-17 ist. - istniejące oznakowanie pionowe
-  - istniejące oznakowanie poziome
-  A-14 tymczas. - projektowane oznakowanie tymczasowe




W przypadku prowadzenia robót wymagających wygradzenia większej części jezdni (np. przy rozładunku materiałów budowlanych) planowane jest sterowanie ruchem wahadłowo przez osoby do tego uprawnione.

Prace w rejonie skrzyżowań prowadzić przy ręcznym sterowaniu ruchem na wlotach podporządkowanych.

Wykonawca: <b>STRABAG</b>		Inwestor: Gmina Pawłosiów Pawłosiów 88 37-500 Jarosław	
Nazwa inwestycji: "Przebudowa dróg gminnych na terenie gm. Pawłosiów Zadanie nr 7 - droga publiczna nr 111602 dz. nr ewid. 220/4 obręb Tywnonia od km 0+087,00 do km 1+066,00"			
Tytuł rysunku: Oznakowanie i zabezpieczenie miejsca robót na czas przebudowy drogi gminnej			
Obiekt:	Stadium:	Skala:	Data:
DROGA	PTOR	1:750	02.2026
Funkcja:	Tytuł, imię i nazwisko, nr uprawnień:		Nr rys.:
Opracowujący:	mgr inż. Katarzyna Andrejko		2.2
		Specjalność:	Podpis:
		DROGOWA	<i>KAndrejko</i>





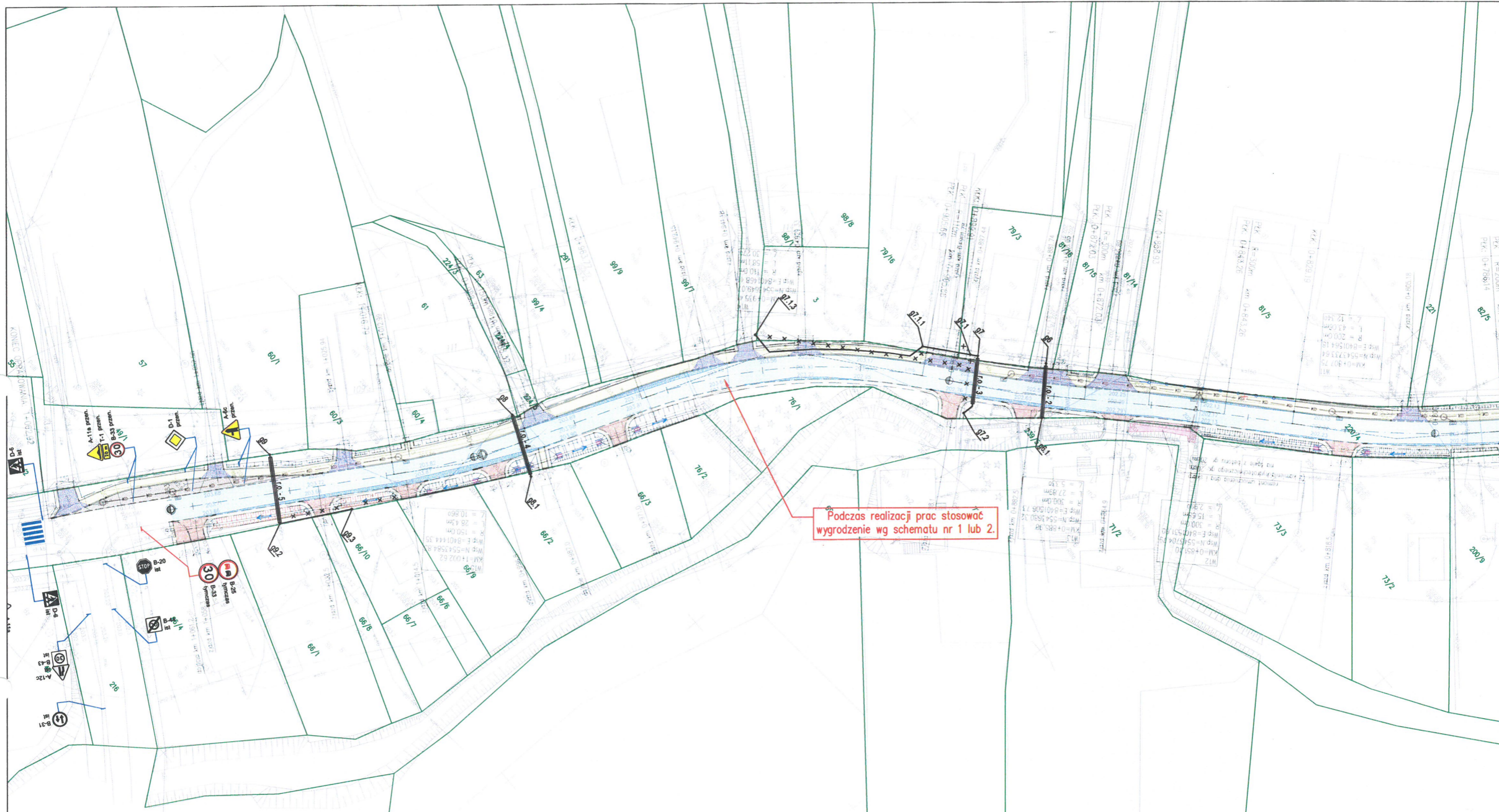
**LEGENDA:**

-  A-17 ist. - istniejące oznakowanie pionowe
-  - istniejące oznakowanie poziome
-  A-14 tymczas. - projektowane oznakowanie tymczasowe




W przypadku prowadzenia robót wymagających wygradzenia większej części jezdni (np. przy rozładunku materiałów budowlanych) planowane jest sterowanie ruchem wahadłowo przez osoby do tego uprawnione.

Prace w rejonie skrzyżowań prowadzić przy ręcznym sterowaniu ruchem na wlotach podporządkowanych.

Wykonawca:  STRABAG Sp. z o. o. ul. Parzniewska 10 05-800 Pruszków		Inwestor: Gmina Pawłosiów Pawłosiów 88 37-500 Jarostaw		
Nazwa inwestycji: "Przebudowa dróg gminnych na terenie gm. Pawłosiów Zadanie nr 7 - droga publiczna nr 111602 dz. nr ewid. 220/4 obręb Tywnia od km 0+087,00 do km 1+066,00"				
Tytuł rysunku: Oznakowanie i zabezpieczenie miejsca robót na czas przebudowy drogi gminnej				
Obiekt: DROGA	Stadium: PTOR	Skala: 1:750	Data: 02.2026	Nr rys.: 2.3
Funkcja:	Tytuł, imię i nazwisko, nr uprawnień:		Specjalność:	Podpis:
Opracowujący:	mgr inż. Katarzyna Andrejko		DROGOWA	



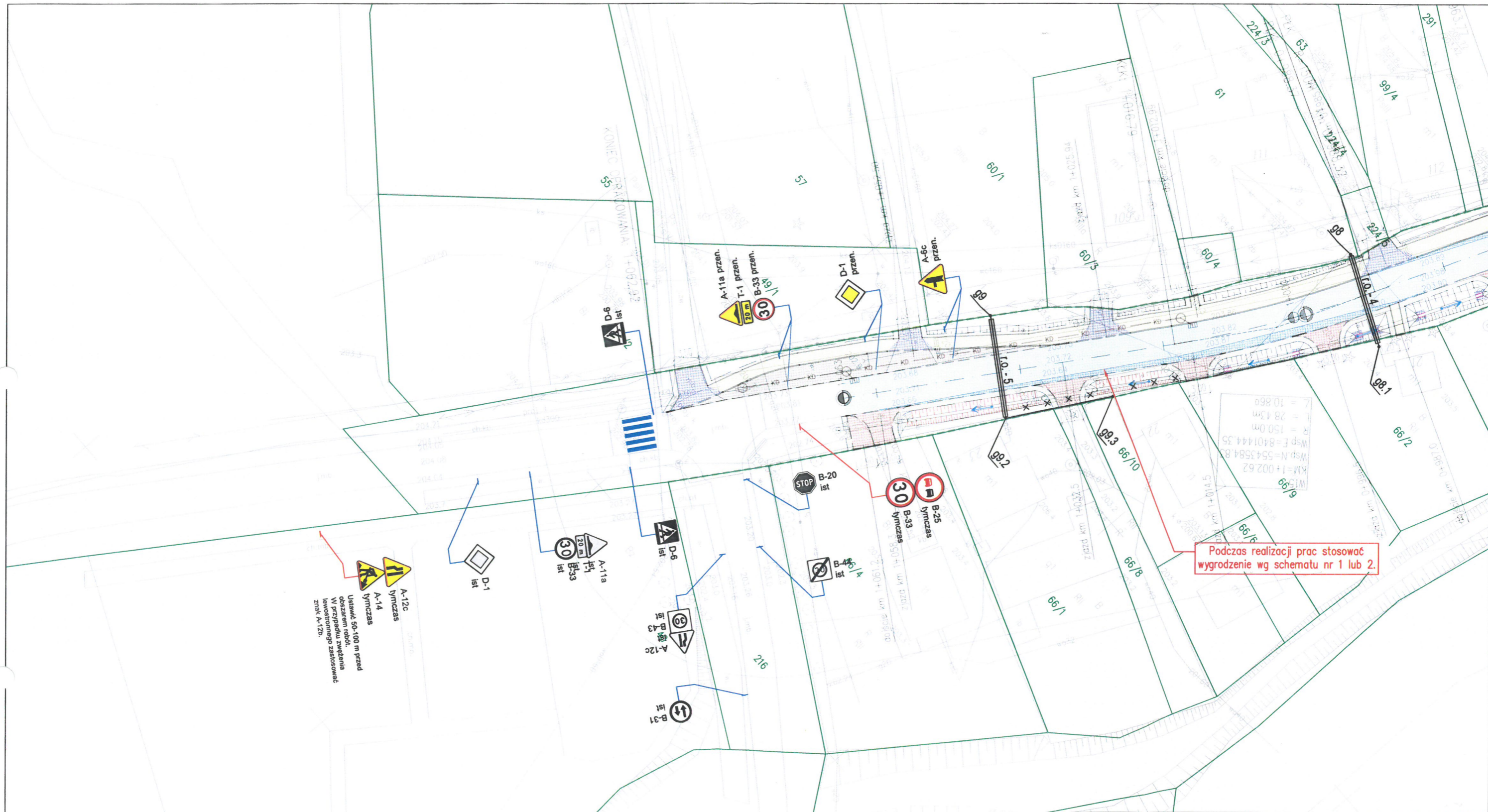
**LEGENDA:**

-  A-17 ist. - istniejące oznakowanie pionowe
-  - istniejące oznakowanie poziome
-  A-14 tymczas. - projektowane oznakowanie tymczasowe

W przypadku prowadzenia robót wymagających wygradzenia większej części jezdni (np. przy rozładunku materiałów budowlanych) planowane jest sterowanie ruchem wahadłowo przez osoby do tego uprawnione.




Prace w rejonie skrzyżowań prowadzić przy ręcznym sterowaniu ruchem na włóach podporządkowanych.

Wykonawca: <b>STRABAG</b>		Inwestor:	
STRABAG Sp. z o. o. ul. Parzniewska 10 05-800 Pruszków		Gmina Pawtusiów Pawtusiów 88 37-500 Jarostaw	
Nazwa inwestycji: "Przebudowa dróg gminnych na terenie gm. Pawtusiów Zadanie nr 7 - droga publiczna nr 111602 dz. nr ewid. 220/4 obręb Tywnonia od km 0+087,00 do km 1+066,00"			
Tytuł rysunku: Oznakowanie i zabezpieczenie miejsca robót na czas przebudowy drogi gminnej			
Obiekt:	Stadium:	Skala:	Data:
DROGA	PTOR	1:750	02.2026
Funkcja:		Specjalność:	Podpis:
mgr inż. Katarzyna Andrejko		DROGOWA	<i>ctmchreflwo</i>
Opracowujący:		Nr rys.:	
		2.4	





A-12c  
A-14  
tymczas  
Ustawić 50-100 m przed  
obszarem robót.  
W przypadku zwiększenia  
lewostronności zastosować  
znak A-12b.

**LEGENDA:**

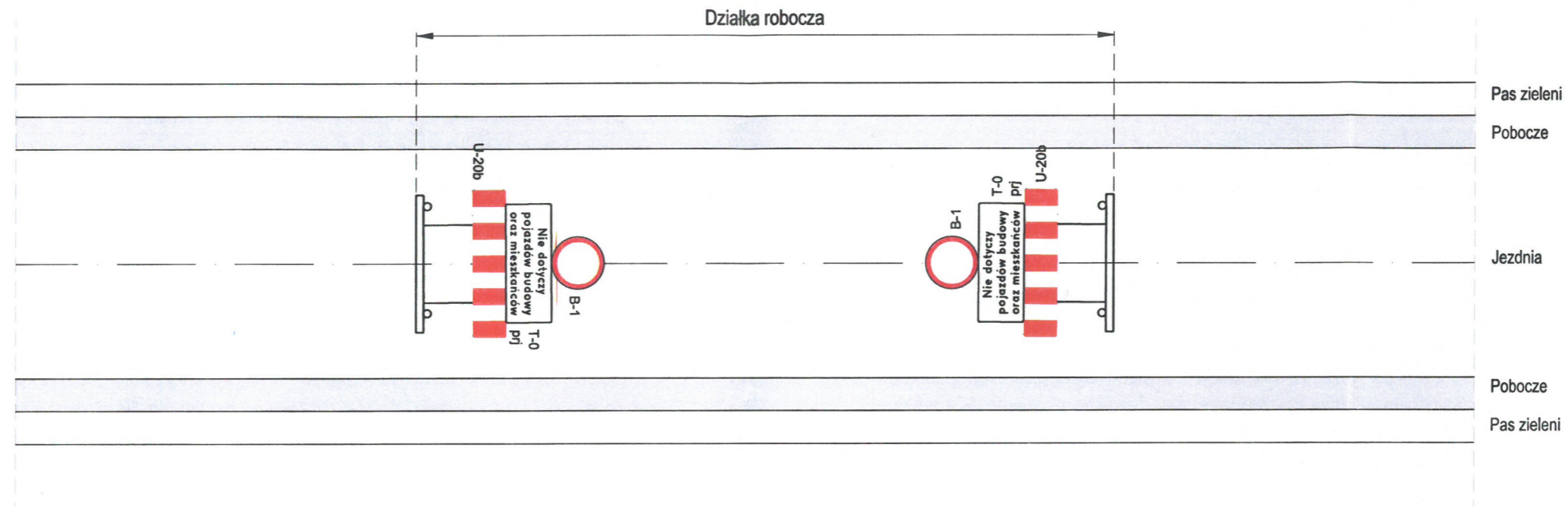
-  A-17 ist. - istniejące oznakowanie pionowe
-  - istniejące oznakowanie poziome
-  A-14 tymczas. -projektowane oznakowanie tymczasowe

W przypadku prowadzenia robót wymagających wygradzenia większej części jezdni (np. przy rozładunku materiałów budowlanych) planowane jest sterowanie ruchem wahadłowo przez osoby do tego uprawnione.

Prace w rejonie skrzyżowań prowadzić przy ręcznym sterowaniu ruchem na wlotach podporządkowanych.

Wykonawca:  STRABAG Sp. z o. o. ul. Parzniewska 10 05-800 Pruszków		Inwestor: Gmina Pawtusiów Pawtusiów 88 37-500 Jarosław		
Nazwa inwestycji: "Przebudowa dróg gminnych na terenie gm. Pawtusiów Zadanie nr 7 - droga publiczna nr 111602 dz. nr ewid. 220/4 obręb Tywnonia od km 0+087,00 do km 1+066,00"				
Tytuł rysunku: Oznakowanie i zabezpieczenie miejsca robót na czas przebudowy drogi gminnej				
Objekt: DROGA	Stadium: PTOR	Skala: 1:500	Data: 02.2026	Nr rys.: 2.5
Funkcja: Opracowujący:		Tytuł, imię i nazwisko, nr uprawnień: mgr inż. Katarzyna Andrejko		Specjalność: DROGOWA
				Podpis: 

## Oznakowanie i zabezpieczenie miejsca robót prowadzonych przy odcinkowym zamknięciu jezdni dla ruchu



W przypadku zamknięcia odcinka drogi dla ruchu zastąpić znaki A-12b oraz A-12c.

Dopuszcza się odcinkowe zamknięcie drogi dla ruchu na czas robót bitumicznych oraz robót branżowych (np. przekopów wymagających zajęcia całej szerokości jezdni).

O przewidywanym terminie i długości zamknięcia poinformować z 3 dniowym wyprzedzeniem zarządcę drogi i mieszkańców w obrębie działki roboczej.

Wykonawca postara się zorganizować prace tak, aby zamknięcie drogi odbywało się poza porannymi godzinami wyjazdu mieszkańców do pracy oraz ich powrotu w godzinach popołudniowych.

Wykonawca:		Inwestor:	
<b>STRABAG</b>		Gmina Pawłosiów Pawłosiów 88 37-500 Jarostaw	
STRABAG Sp. z o. o. ul. Parzniewska 10 05-800 Pruszków			
Nazwa inwestycji:			
"Przebudowa dróg gminnych na terenie gm. Pawłosiów Zadanie nr 7 - droga publiczna nr 111602 dz. nr ewid. 220/4 obręb Tywnia od km 0+087,00 do km 1+066,00"			
Tytuł rysunku:			
Schemat 2 - Oznakowanie i zabezpieczenie miejsca robót na czas odcinkowego wyłączenia jezdni z ruchu			
Obiekt:	Stadium:	Skala:	Data:
DROGA	PTOR	1:1000	02.2026
Funkcja:	Tytuł, imię i nazwisko, nr uprawnień:		Nr rys.:
			4
Opracowujący:	mgr inż. Katarzyna Andrejko		Specjalność:
			DROGOWA
			Podpis:
			<i>Andrejko</i>